ANDAU J8

Die **Brücke von Andau** war Fluchtweg für tausende Ungarn im Jahre 1956. Sie ist zum Treffpunkt internationaler Künstler geworden, die im Sinne des historischen Geschehens das Gelände mit Objekten und Skulpturen säumen.

■ **INFO:** Gästeinformation
7163 Andau
Hauptgasse 8
Tel. +43 (0)2176 / 2301
Fax +43 (0)2176 / 2301-19
post@andau.bgld.gv.at
www.andau-gemeinde.at

DONNERSKIRCHEN F6

Die barocke **Bergkirche** ist das Wahrzeichen von Donnerskirchen. Sie wurde 1676 vom Fürsten Esterházy erbaut und diente in manch kriegerischer Epoche als letzter Zufluchtsort der Ortsbevölkerung. Von hier hat man einen wunderschönen Panoramablick über den Neusiedler See.

■ **INFO:** Gästeinformation
7082 Donnerskirchen
Hauptstraße 29
Tel. +43 (0)2683 / 8541
Fax +43 (0)2683 / 8101
info@donnerskirchen.at
www.donnerskirchen.at

GOLS I6

Im liebevoll restaurierten ältesten Haus von Gols befindet sich die Tourismusinfo und Ortsvinothek von Gols. Hier im **Weinkulturhaus** können sich Weinfreunde bei über 400 Weinen von 96 Winzern einen repräsentativen Überblick verschaffen, Weine verkosten und zu Ab-Hof-Preisen einkaufen.

■ **INFO:** Gästeinformation
7122 Gols
Hauptplatz 20
Tel. +43 (0)2173 / 20039
Fax +43 (0)2173 / 20039-4
info@weinkulturhaus.at
www.weinkulturhaus.at
www.gols.at

MATTERSBURG C9

Die freundliche Stadt – aufstrebende Bezirkshauptstadt, liegt in der Wulkaenke, von hügeligem Gelände umgeben. Der Verkehrsknotenpunkt mit attraktivem Stadtkern hat den netten Charakter einer Kleinstadt bewahrt und bietet den Gästen ein reiches Kultur- und Sportangebot.

■ **INFO:** Gemeindeamt
7210 Mattersburg
Brunnenplatz 4
Tel. +43 (0)2626 / 63232-0
Fax +43 (0)2626 / 62332-10
post@mattersburg.bgld.gv.at
www.mattersburg.gv.at

OGGAU AM NEUSIEDLER SEE F7

Die **Oggauer Weinlaubenkuppel** wurde zu Ehren des geglückten Zusammengehens von Natur und Mensch im ausgeklügelten Reigen der Jahreszeiten am Weinwanderweg errichtet. Zur Rast soll die kuppelförmige Weinlaube ermuntern. Der Radweg rund um den Neusiedler See führt direkt an ihr vorbei.

■ **INFO:** Gästeinformation
7063 Oggau am Neusiedler See
Hauptstraße 52
Tel. +43 (0)2685 / 7744
Fax +43 (0)2685 / 7744-7
tourism@oggau.at
www.oggau.at

SCHATTENDORF D9

Das Dorf an der Grenze mit seinem ausgebauten Radwegenetz, vor den Toren des Ödenburger Gebirges und Sopron, reicht bis zum Fuße des Marzer Kogels. Das großzügige kulinarische Angebot der Schattendorfer Gastronomie ist weit über die Region bekannt. Das **Warmbad** ist beliebter Treffpunkt für Jung und Alt.

■ **INFO:** Gemeindeamt
7022 Schattendorf
Fabriksgasse 44
Tel. +43 (0)2686 / 2125
post@schattendorf.bgld.gv.at
www.schattendorf.at

TRAUSDORF AN DER WULKA E7

Trausdorf an der Wulka ist ein typisch burgenlandkroatischer Ort im Bezirk Eisenstadt Umgebung in unmittelbarer Nähe von Eisenstadt. Entlang der Wulka, am Rand der Hutweide und rund um die Freizeitoase zweier Badeseen, breitet sich die Gemeinde aus. Über Weingärten und Acker gleitet der Blick bis zu den Hügelketten des Leithagebirges und der Rosalia. In der Ferne erheben sich Schneeberg und Rax. Nur wenige Kilometer entfernt ist der Neusiedler See.

■ **INFO:** Gästeinformation
7061 Trausdorf/Wulka
DDr. Stefan Laszlo Platz 3
Tel. +43 (0)2682 / 64272-12, Fax DW-20
post@trausdorf-wulka.bgld.gv.at
www.trausdorf-wulka.gv.at

APETLON H8-H9

Als größte Lacke des Seewinkels ist die **„Lange Lacke"** bekannt, welche in eine hier typische Hutweidenlandschaft eingebettet ist und einen bedeutenden Lebensraum für Watvögel bietet.

■ **INFO:** Gästeinformation
7143 Apetlon
Kirchengasse 3
Tel. +43 (0)2175 / 24043
Fax +43 (0)2175 / 24053
tourismus@apetlon.info
www.apetlon.info

EDELSTAL J2

An den Ausläufern des Spitzerberges liegt das idyllische **Kellerviertel** der Weinbaugemeinde Edelstal. Mit seiner einzigartigen Flora und rund 80 Erdkellern ist es ein Plätzchen zum Verweilen.

■ **INFO:** Gemeindeamt
2413 Edelstal
Hauptstraße 33 A
Tel. +43 (0)2145 / 2246
Fax +43 (0)2145 / 2246-6
post@edelstal.bgld.gv.at
www.edelstal.gv.at

HALBTURN J6



Das **Barockschloss Halbturn** mit seinem weitläufigen Park wurde nach Plänen von Lukas v. Hildebrandt im 18. Jahrhundert als kaiserliches Jagdschloss erbaut. Besonders sehenswert ist das Deckenfresko „Allegorie der Zeit und des Lichtes" von Franz Anton Maulbertsch und die jährlichen darin stattfindenden Ausstellungen. Entlang des Radweges fahren Sie an den fast vergessenen Tschardaken vorbei, die als Symbol für Halbturn stehen.

■ **INFO:** Gästeinformation
7131 Halbturn, Wiener Straße 3
Tel. +43 (0)2172 / 8645
Fax +43 (0)2172 / 8645-8
tourismus@halbturn.at
www.halbturn.at

MÖNCHHOF I6



„Älteste Weinbaugemeinde Österreichs" – Wo die Weingärten von der Pandorfer Platte zum Seewinkel abfallen, liegt eine der Wiegen des burgenländischen Weinbaus. Der erste urkundliche Nachweis stammt aus dem Jahre 1217. Von der ausgezeichneten Qualität kann man sich heute bei zahlreichen Heurigen und Weinbaubetrieben überzeugen. Diese laden zum Verweilen und zum Genießen der Mönchhofer Weine ein.

■ **INFO:** Gästeinformation
7123 Mönchhof
Kirchenplatz 11a
Tel. +43 (0)2173 / 80210
Fax +43 (0)2173 / 80210-8
post@moenchhof.bgld.gv.at
www.moenchhof.at

PAMA J3

Das kroatische Dorf Pama (Bijelo Selo) bildet ein Zentrum kroatischer Kultur und Tradition im Burgenland und hat sich auch einen Namen als größte Biogemeinde Österreichs gemacht. Die wichtigste Sehenswürdigkeit ist die **Pfarrkirche,** die auf das Mittelalter zurückgeht und noch Bauteile aus dem 14. Jahrhundert aufweist.

■ **INFO:** Gemeindeamt
2422 Pama
Hauptplatz 1
Tel. +43 (0)2142 / 5221
Fax +43 (0)2142 / 6212
post@pama.bgld.gv.at
www.pama.at

SCHÜTZEN AM GEBIRGE F7

Nordburgenländische Weinbaugemeinde mit dörflichem Charakter, letzte Ortschaft an der Wulka vor Einmündung in den Neusiedler See, eingebettet zwischen Ruster Hügelland und Leithagebirge. Gemeindebezeichnung in der Mundart: „Gschias". Seit 2001 Teil des Unesco Welterbes Fertö-Neusiedler See. Radweganbindungen an Eisenstadt und an den Neusiedler See-Radweg. Öffentliche Bus- und Bahnverbindungen Richtung Eisenstadt oder Neusiedl am See. Straßenanbindung an die S31 in Eisenstadt.

■ **INFO:** Gästeinformation
7081 Schützen am Gebirge, Dorfplatz 1
Tel. +43 (0)2684 / 2203, Fax DW-4
post@schuetzen-am-gebirge.bgld.gv.at
www.schuetzen-am-gebirge.at

WALLERN I9

Haupteinnahmequelle für die 1931 neu errichtete Kirche war der so genannte Milchgroschen. Von jedem Liter Milch, der abgeliefert wurde, ging ein Groschen in den Kirchenbaufonds. Am 25. September 1932 erfolgte die Weihe der neuen **Pfarrkirche.**

■ **INFO:** Gästeinformation
7151 Wallern
Hauptstraße 4
Tel. +43 (0)2174 / 2200 oder 3471
Fax +43 (0)2174 / 2200-6
post@wallern.bgld.gv.at
www.wallern-burgenland.gv.at

BAD SAUERBRUNN B8

Der **Kurort** mit dem magnesiumreichsten Heilwasser, bietet Kurangebote und Freizeiterlebnisse für die ganze Familie. Das Therapieangebot im Gesundheitszentrum Bad Sauerbrunn, das historische Freibad, Tennisplätze, Wander- und Radwege sowie die Nordic Walking-Strecken bilden ein umfassendes Angebot. Ganzjährig sorgen verschiedene Veranstaltungen, Konzerte, Ausstellungen und gute Gastronomie für Wohlbefinden.

■ **INFO:** Tourismusbüro
7202 Bad Sauerbrunn
Wiener Neustädter Straße 2
Tel. +43 (0)2625 / 32203-6
Fax +43 (0)2625 / 323009
info@tourismus-badsauerbrunn.at
www.bad-sauerbrunn.at

EISENSTADT D7-E7

Schloss Esterházy ist Wahrzeichen der Landeshauptstadt Eisenstadt und bedeutendes Kulturdenkmal des Burgenlandes. Sein musikgeschichtlicher Stellenwert als Schaffensraum Joseph Haydns verleiht ihm auch heute noch eine besondere Atmosphäre, die vor allem im Haydnsaal spürbar wird.

■ **INFO:** Tourismusverband
Eisenstadt-Leithaland
7000 Eisenstadt
Hauptstraße 21
Tel. +43 (0)2682 / 67390
Fax +43 (0)2682 / 67391
info@eisenstadt-tourismus.at
www.eisenstadt-tourismus.at

ILLMITZ H8



Im ganzjährig geöffneten **Nationalpark Informationszentrum** können sich Naturinteressierte Auskünfte und Tipps holen. Ebenfalls ganzjährig finden Exkursionen statt. Speziell das „birdwatching" im Nationalpark Neusiedler See – Seewinkel zieht immer mehr Gäste an.

■ **INFO:** Tourismusverband
7142 Illmitz
Obere Hauptstraße 2-4
Tel. +43 (0)2175 / 2383
Fax +43 (0)2175 / 2383-4
illmitz@illmitz.co.at
www.illmitz.co.at

MÖRBISCH AM SEE F8

Mörbisch ist mit seinen **Radfahren** und dem **Rad-Grenzübergang** zu Ungarn ein idealer Ausgangspunkt für eine Radtour. Die einmalige Naturkulisse, ein **Panorama-Radweg, Erlebnis-Wanderwege,** die berühmte Open-Air-Bühne der **Seefestspiele,** das **UNESCO-Welterbe** „Hofgassen" und nicht zuletzt ein Glas vom Mörbischer **Wein** schaffen unvergessliche Eindrücke.

■ **INFO:** Tourismusverband
7072 Mörbisch am See
Hauptstraße 23
Tel. +43 (0)2685 / 8430
Fax +43 (0)2685 / 8430-9
tourismus@moerbisch.com
www.moerbischamsee.at

PODERSDORF AM SEE H6

Dieser wunderschöne Urlaubsort liegt direkt am Neusiedler See und verfügt über ein Strandbad mit einer Länge von 4 km und ca. 40 ha Liegewiese. Hier können Sie Ihren Urlaub und Ihre Freizeit genießen und sich bei verschiedenen Wassersportarten vergnügen oder Sonne und Energie tanken. Podersdorf ist ein ausgezeichnetes Familien- und Naturparadies am Rande des Nationalparks. Die Weinbaugemeinde hat auch einiges an kulinarischen Genüssen zu bieten.

■ **INFO:** Podersdorf Tourismus
7141 Podersdorf am See, Hauptstraße 2
Tel. +43 (0)2177 / 2227
Fax +43 (0)2177 / 2170
info@podersdorfamsee.at
www.podersdorfamsee.at

SIGLESS C8

Zwischen den sanften Höhen des Rosalien- und Leithagebirges breitet sich eine hügelige Landschaft aus, in der der Ort harmonisch eingebettet liegt. Sigleß ist eine Talsiedlung entlang des Edlesbaches auf 226 m Seehöhe. Der Weinbau besitzt große Tradition. Neben dem Qualitätsweinverkauf ab Hof, laden gemütliche Heurigenlokale zum Besuch ein.

■ **INFO:** Gemeindeamt
7032 Sigleß
Hauptstraße 8
Tel. +43 (0)2626 / 71220-0
Fax +43 (0)2626 / 71220-50
post@sigless.bgld.gv.at
www.sigless.at

WEIDEN AM SEE H5

Weiden am See punktet mit Gemütlichkeit, Naturerlebnis bei den Bienenfressern am Ungerberg und mit seinem, nahe des B10 – Radweges gelegenen, Seebad. Die von Mai bis Oktober angebotenen Windparkführungen erfreuen sich großer Beliebtheit und in den verschiedenen Restaurants und Buschenschänken lässt es sich vorzüglich speisen.

■ **INFO:** Gästeinformation
7121 Weiden am See
Raiffeisenplatz 5
Tel. +43 (0)2167 / 7427
info@weidenamneusiedlersee.at
www.weidenamneusiedlersee.at

BREITENBRUNN AM NEUSIEDLER SEE F5-G5

Breitenbrunn am Neusiedler See liegt inmitten eines Naturparadieses, am Übergang des mit dem **Welterbe** ausgezeichneten Steppensee Mitteleuropas und den **Natura 2000** Schutzgebieten des Leithagebirges. Unser Ort ist idealgelegen für Radsportler jeder Leistungsstufe und liegt sowohl am B10 „Neusiedlersee-Radweg" wie auch dem B12 „Kirschblüten-(Panorama)radweg".

■ **INFO:** Gästeinformation
7091 Breitenbrunn am Neusiedler See
Eisenstädterstraße 16
Tel. / Fax +43 (0)2683 / 5054
tourismus@breitenbrunn-neusiedlersee.at
www.breitenbrunn-neusiedlersee.at

FORCHTENSTEIN B9-C9

Forchtenstein ist ein beliebter Fremdenverkehrsort mit großer Vergangenheit. Viele schattige Wanderwege gibt es an den sanften Hängen des Rosaliengebirges. An heißen Tagen lockt der am Waldrand gelegene Badestausee zur Abkühlung. Darüber thront die mächtige **Burg Forchtenstein,** deren Besichtigung sich wegen der jährlich wechselnden Ausstellungen immer wieder lohnt.

■ **INFO:** Gemeindeamt
7212 Forchtenstein
Hauptstraße 54
Tel. +43 (0)2626 / 63125-0
Fax +43 (0)2626 / 63125-18
post@forchtenstein.bgld.gv.at
www.forchtenstein.at

JOIS G5-H5

Erfahren Sie am **Weinlehrpfad** bei 10 Stationen Wissenswertes zur Region, Interessantes über die Arbeit der Winzer von früher und heute und finden Sie eine kurze Beschreibung der wichtigsten Weinsorten. Als Symbol für die einzelnen Stationen wurden einzigartige Weingläser im größen Format aus einem speziellen Metall entworfen. Die Kunstwerke gliedern sich optimal in die Natur ein und haben sich zum beliebten Fotomotiv entwickelt.

■ **INFO:** Gästeinformation
7093 Jois, Untere Hauptstraße 23
Tel. / Fax +43 (0)2160 / 27013
tourismus@jois.info
www.jois.info

NEUDÖRFL B8

Neudörfl, das Tor zum Burgenland, hat einiges zu bieten! Neben gut ausgebauten **Rad- und Wanderwegen,** vielen idyllischen **Heurigen** mit ausgezeichneten Weinen und kulinarischen Schmankerln finden Sie in der Marktgemeinde Neudörfl auch einen schönen Badesee der zum Verweilen einlädt. Neudörfl ist eine gelungene Symbiose von Fremdenverkehr und Industrie, ein Ort zum Wohlfühlen!

■ **INFO:** Gemeindeamt
7201 Neudörfl, Rathausplatz
Tel. +43 (0)2622 / 77277
Fax +43 (0)2622 / 77277-20
post@neudoerfl.bgld.gv.at
www.neudoerfl.gv.at

PÖTTELSDORF C8-D8

Das **Wein- und Blumendorf** liegt eingebettet im Tal der Wulka an den Ausläufern des Ödenburger Gebirges. Bekannt ist der Ort vor allem durch seine hervorragenden Rotweine, von denen der Blaufränkische schon seit vielen Generationen eine herausragende Stellung einnimmt. Nach einer Radtour am angrenzenden „830 Kogelweg" oder „R1-Radweg" wird der Gast in lauschigen Heurigenschänken verwöhnt.

■ **INFO:** Gemeindeamt
7023 Pöttelsdorf
Hauptstraße 64
Tel. +43 (0)2626 / 5214
Fax +43 (0)2626 / 5214-7
post@poettelsdorf.bgld.gv.at
www.pöttelsdorf.at

ST. ANDRÄ AM ZICKSEE I8

Der **Zicksee** ist ein Freizeitparadies, bestens geeignet, um sich sportlich zu betätigen, dafür stehen ein Erlebniskinderspielplatz, Beachvolleyballplätze, eine Wassernutsche, ein Fun-Court und eine Trampolinanlage zur Verfügung. Zudem kann man surfen, Radfahren, walken, joggen, reiten, Kutschen fahren, bowlen oder relaxen und sich entspannen. St. Andrä am Zicksee zählt seit 2001 zu den UNESCO-Weltkulturerbegemeinden.

■ **INFO:** Tourismusverband
7161 St. Andrä am Zicksee
Hauptstraße 59
Tel. +43 (0)2176 / 2300
Fax +43 (0)2176 / 2300-5
info@st.andrae-tourism.or.at
www.standraezicksee.at

WIESEN B9

Am Fuße des Rosaliengebirges gelegen, umringt von grünen Wäldern, liegt die älteste Erdbeergemeinde Österreichs mit der Genussregion Wiesener Ananas Erdbeere, das „Mekka" für Musikliebhaber. Die auf 306 m Seehöhe gelegene Marktgemeinde bietet ihren Besuchern neben Skiwiese, Rad-, Wander- und Nordic Walking-Strecken auch kulturelle und kulinarische Schmankerl.

■ **INFO:** Gemeindeamt
7203 Wiesen
Rathausplatz 1
Tel. +43 (0)2626 / 81636
Fax +43 (0)2626 / 81636-14
post@wiesen.bgld.gv.at
www.wiesen.eu

BRUCKNEUDORF G4

Die Fundstelle der **römischen Palastanlage** ist seit dem 19. Jhdt. bekannt und ist eine der größten Anlagen in Pannonien. Zunächst entstand hier eine Anlage in Holzbautechnik. Nach 350 n. Chr. wurde das Hauptgebäude palastartig ausgebaut und in vielen Räumen mit Mosaikböden ausgestattet.

■ **INFO:** Gästeinformation
2460 Bruckneudorf
Bahnhofplatz 5
Tel. +43 (0)2162 / 62264
Fax +43 (0)2162 / 62182
post@bruckneudorf.bgld.gv.at
www.bruckneudorf.eu

FRAUENKIRCHEN I7



Frauenkirchen ist kultureller und wirtschaftlicher Treffpunkt des Seewinkels. Das gesellige und religiöse Zentrum ist die barocke **Basilika** mit **Franziskanerkloster** und **Kalvarienberg.** Das vielfältige Angebot unserer Stadt bietet Ihnen beste Betreuung beim Wohnen, Genießen & Einkaufen – und in der **St. Martins Therme.** Erleben Sie unsere pulsierende Stadt – wir sind gerne Ihre Gastgeber für die schönen Stunden in Ihrem Leben.

■ **INFO:** Tourismusverband
7132 Frauenkirchen
Amtshausgasse 5
Tel. +43 (0)2172 / 2300
Fax +43 (0)2172 / 2300-2
tourismus@frauenkirchen.at
www.frauenkirchen.at

KITTSEE J2-K2

Kittsee ist vor allem durch seine ausgedehnten **Marillenkulturen** bekannt. Das günstige Klima und die guten Bodenverhältnisse sorgen für ein besonderes Aroma und herrliche Früchte.

■ **INFO:** Gemeindeamt
2421 Kittsee
Hauptplatz 11
Tel. +43 (0)2143 / 2203
Fax +43 (0)2143 / 2203-22
post@kittsee.bgld.gv.at
www.kittsee.at

NEUSIEDL AM SEE H5

Das moderne **Strandbad** in Neusiedl am See bietet alle Annehmlichkeiten für die ganze Familie in entspannter und unvergleichlicher Atmosphäre. Gepflegte Liegewiesen mit großen schattenspendenden Bäumen laden zum Sonnenbaden, Entspannen oder einfach nur Träumen ein. Ein Kinder-Frischwasserbecken mit Rutsche, eine Spielwiese und ein Kinderspielplatz garantieren Spaß für Groß und Klein.

■ **INFO:** Tourismusverband
7100 Neusiedl am See
Untere Hauptstraße 7
Tel. +43 (0)2167 / 2229
Fax +43 (0)2167 / 2637
info@neusiedlamsee.at
www.neusiedlamsee.at

PURBACH AM NEUSIEDLER SEE G6

Der Weinort beeindruckt mit jahrhundertealter Geschichte. Vom steinernen Wahrzeichen, dem „Purbacher Türken" (1532), Wehrmauern mit 3 Türkentoren (1630-1634), vom Stadtkern bis zur historischen Kellergasse wo sich 50 Weinkeller aneinanderreihen. Dort befindet sich auch die Leithaberg-Vinothek mit erlesenen Weinen aus der Region. Wer sich lieber sportlich betätigt, kann dies im Freibad mit Wasserrutsche, im Yachthafen oder auf den Rad- und Wanderwegen.

■ **INFO:** Haus am Kellerplatz
7083 Purbach am Neusiedler See
Am Kellerplatz 1, Tägl. 9–19 Uhr
Tel. +43 (0)2683 / 5920
info@purbach.at
www.haus-am-kellerplatz.at

ST. MARGARETHEN E8

Das traditionelle burgenländische Dorf, das 1989 im Mittelpunkt politischen Weltgeschehens stand, präsentiert sich heute als moderner **Festspielort,** wo man Kultur auf höchstem Niveau mit Erholung, Natur, Wein und Genuss mit großer Oper im Steinbruch, Passionsspielen, Skulpturen internationaler Bildhauer und Österreichs größtem Freizeitpark, dem Familypark, verbindet.

■ **INFO:** Gästeinformation
7062 St. Margarethen
Hauptstraße 20
Tel. +43 (0)2680 / 7060
Fax +43 (0)2680 / 7060-4
tourismus@st-margarethen.at
www.st-margarethen.at

WINDEN AM SEE G5

Freilichtmuseum und Ausstellungspavillon – Prof. Wander Bertoni: Weit mehr als 500 Skulpturen des Künstlers können besichtigt werden. Seit 2011 befindet sich ein weiterer beeindruckender Gebäudetell im Ensemble – die Eiersammlung. Mit 4.000 Exponaten hat sich hier Prof. Wander Bertoni seinen Traum verwirklicht und diese zur Ausstellung bereitgestellt.

■ **INFO:** Gästeinformation
7092 Winden am See
Hauptstraße 8
Tel. +43 (0)2160 / 8275
Fax +43 (0)2160 / 7464
tourismus.winden@bnet.at
www.winden.at

DEUTSCH JAHRNDORF K4

Zur Erinnerung an den Fall des „Eisernen Vorhangs" bzw. die Ostöffnung wurden im **Skulpturenpark am Dreiländerteich** (Ungarn-Slowakei-Österreich) länderübergreifend von internationalen Künstlern verschiedene Plastiken geschaffen. Zum „Internationalen Symposium" führt ein gemeinsamer österreichisch-ungarischer Grenzweg.

■ **INFO:** Gemeindeamt
2423 Deutsch Jahrndorf
Obere Hauptstraße 12
Tel. +43 (0)2144 / 201-0
Fax +43 (0)2144 / 201-10
post@deutsch-jahrndorf.bgld.gv.at
www.deutsch-jahrndorf.at

GATTENDORF I4-J4

Das Ortsbild von Gattendorf ist geprägt von mehreren Kulturbauten wie dem Alten Schloss, der Pfarrkirche zur Hl. Dreifaltigkeit sowie Säulen und Statuen. Ein Kulturjuwel ist die **St. Anna- Kapelle** am südlichen Ortsrand, die ein bedeutendes Wallfahrtszel ist.

■ **INFO:** Gemeindeamt
2474 Gattendorf
Hauptgasse 4
Tel. +43 (0)2142 / 5202-0
Fax +43 (0)2142 / 5202-6
post@gattendorf.bgld.gv.at
www.gattendorf.at

MARZ C9

Der malerische Ort liegt eingebettet im Talgrund zwischen Marzer Kogel, Rosalien- und Ödenburger Gebirge. Leistungsfähige Gastronomie und Freizeiteinrichtungen wie eine Tennishalle und der Islandpferdehof lassen einen besuch zum Erlebnis werden.

■ **INFO:** Gemeindeamt
7221 Marz
Schulstraße 11
Tel. +43 (0)2626 / 63920
Fax +43 (0)2626 / 63920-4
post@marz.bgld.gv.at
www.marz.at

NICKELSDORF J5-K5



Das **„Nova Rock"** ist ein jährliches Rockfestival mit internationalen Stars. Zielpublikum dieser Veranstaltung sind junge und junggebliebene Menschen, die an Musik von „Alternative Music" bis zu „Metal" Gefallen finden.

■ **INFO:** Gemeindeamt
2425 Nickelsdorf
Obere Hauptstraße 3
Tel. +43 (0)2146 / 2201-0
Fax +43 (0)2146 / 2201-22
gemeinde@nickelsdorf.at
www.nickelsdorf.at

RUST F7

In der Freistadt Rust trifft historische Baukunst auf ländliches Leben. Mehrmals wurde die malerische Altstadt mit ihrem kunst- und kulturgeschichtlich wertvollsten Bau – der **Fischerkirche** – für ihre Schönheit ausgezeichnet. Die Bürgerhäuser mit den **Barock- und Renaissancefassaden** stammen aus dem 16.–19. Jahrhundert und sind einzigartig. Veranstaltungen zum Thema Wein, Konzerte von Klassik bis Rock & Pop, eine Vielfalt an Wassersportmöglichkeiten, bestens ausgebaute Walking-, Wander- und Radwege locken die Besucher nach Rust.

■ **INFO:** Tourismusverband
7071 Rust, Rathaus – Conradplatz 1
Tel. +43 (0)2685 / 502, Fax DW-10
info@rust.at www.rust.at

TADTEN J8

Das Trappenschutzgebiet beheimatet den größten flugfähigen Vogel Europas – die **Großtrappe.** Der mit 16 Kilogramm schwerste flugfähige Vogel der Welt findet hier zwischen Sumpf- und Feuchtwiesen einen optimalen Lebensraum.

■ **INFO:** Gemeindeamt
7162 Tadten
Obere Hauptstraße 1
Tel. +43 (0)2176 / 2350-0
Fax +43 (0)2176 / 2350-16
post@tadten.bgld.gv.at
www.tadten.eu

ZURNDORF J4

Die Bezeichnung **„Kunsthof Friedrichshof"** steht für die Zusammenarbeit des Museums Sammlung Friedrichshof mit den am Friedrichshof wohnenden und arbeitenden Kunstschaffenden. Um den Innenhof befinden sich das Museum mit der Galerie für Wechselausstellungen und einige Künstlerateliers, die durch ihre offene Lage zu Atelierbesuchen einladen.

■ **INFO:** Gemeindeamt
2424 Zurndorf
Untere Hauptstraße 4
Tel. +43 (0)2147 / 2201-0
Fax +43 (0)2147 / 2201-21
post@zurndorf.bgld.gv.at
www.zurndorf.at

neusiedler see
Burgenland. Die Sonnenseite Österreichs.

burgenland
Die Sonnenseite Österreichs.

Neusiedler See Tourismus GmbH
A-7100 Neusiedl am See
Obere Hauptstraße 24
Tel. +43 (0)2167 / 86 00
Fax +43 (0)2167 / 86 00-20
info@neusiedlersee.com
www.neusiedlersee.com

S&F SCHUBERT & FRANCKE

www.burgenland.info

SERVICE RUND UM DEN SEE

Radreparatur

Apetlon
RADSPORT HELMUT WEINHANDL
Wasserzeile 2
Tel. +43 (0)2175 / 2288

Bruckneudorf – Bruck/Leitha
RAIFFEISEN-LAGERHAUS GMBH
Fachhandel/Shop (Fahrrad)
Teichgasse 3
Tel. +43 (0)2162 / 67645

Eisenstadt
HERVIS SPORT- UND MODEGESMBH. (EZE)
Ruster Straße 86-100
Tel. +43 (0)2682 / 75625-0

INTERSPORT XL ZINK
Ruster Straße 146
Tel. +43 (0)2682 / 641550

VELODOM
Schneidergassl 1
Ruster Straße 13
Tel. +43 (0)2682 / 61916
www.velodom.at

Frauenkirchen
GEHEIMRAD VON HAFNER
Hauptstraße 12
Tel. +43 (0)2172 / 2424
www.geheimrad-von-hafner.at

RADSERVICEBOX
links von der Kirche

Gattendorf
CAFE BLAUES WUNDER
Kirchengasse 1
Tel. +43 (0)2142 / 6001

Illmitz
RADVERLEIH RUDOLF MÜRNER
Friedhofgasse 5
Tel. +43 (0)650 / 6022709
www.radverleih.at

RADVERLEIH WALTER MÜRNER
Obere Hauptstraße 56
Tel. +43 (0)664 / 4426574

Marz
FIRMA ROLAND SCHREINER
Gewerbepark 4
Tel. +43 (0)2626 / 63930

Mattersburg
RADWELT MICHI KNOPF
Hauptstraße 1
Tel. +43 (0)2626 / 63224
www.radwelt.co.at

Mörbisch am See
SONNENHOF
Nussau 18
Tel. +43 (0)2685 / 60973
www.sonnenhof-moerbisch.at

nextbike at
Bootsverleih Drescher
Tel. +43 (0)2742 / 229901

Neusiedl am See
RADVERLEIH BUCSIS
am Hauptbahnhof
Tel. +43 (0)664 / 160 88 00
www.fahrraeder-bucsis.at

Podersdorf am See
RADSPORT WALDHERR
Hauptstraße 42
Tel. +43 (0)2177 / 297
www.radsport-waldherr.at

RADVERLEIH ERWIN
Katharinenweg 2
Tel. +43 (0)2177 / 2373
www.radhaus-erwin.at

FAHRRADPROFI STRUDLER
Satzgasse 22
Tel. +43 (0)664 / 3551264
www.fahrradprofi-strudler.at

Rust
FAHRRAD MIGSCHITZ
Oggauer Straße 25
Tel. +43 (0)2685 / 24444
www.migschitz.at

SCHNEEBERGER JOHANN
Rathausplatz 15
Tel. +43 (0)2685 / 6442 oder
Tel. +43 (0)676 / 6462130
www.fahrradverleih-rust.at

St. Margarethen
RADLG'WÖLB ARTNER
Hauptstraße 34
Tel. +43 (0)2680 / 2238-13
www.radlgwoelb.at

Tadten
RADSERVICEBOX
vor dem Gemeindeamt

Weiden am See
ABC eBIKES
Sportplatzgasse 29a
Tel. +43 (0)2167 / 75223
www.abc-ebikes.at

ENZO'S RADVERLEIH
Sportplatzgasse 4
Tel. +43 (0)2167 / 70260
www.enzosbistro.at

Wallern
RADSERVICEBOX am Bahnhof

Winden am See
RADVERLEIH HOLEK
Bahnstraße 2
Tel. +43 (0)676 / 7078861

Radverleih

Andau
nextbike.at
Badesee Andau
Tel. +43 (0)2742 / 229901

Apetlon
RADSPORT HELMUT WEINHANDL
Wasserzeile 2
Tel. +43 (0)2175 / 2288

Breitenbrunn am Neusiedler See
nextbike.at
Bahnhof, Hauptplatz und Naturseebad
Tel. +43 (0)2742 / 229901

Donnerskirchen
SONNENWALDBAD
Badstraße 25
Tel. +43 (0)2683 / 8670

Eisenstadt
INTERSPORT XL ZINK
Ruster Straße 146
Tel. +43 (0)2682 / 641550

nextbike.at
Bahnhof, Domplatz, Krautgartenweg
Tel. +43 (0)2742 / 229901

Radparadies Neusiedler See

40 Radwege auf rund 1.000 km

Kaum eine andere Region Österreichs bietet ein derart gut ausgebautes, beschildertes Radwegenetz wie die Region rund um den Neusiedler See. 40 Radwege, verteilt auf rund 1.000 km, warten darauf „erfahren" zu werden. Ob sportlich aktiv, gemütlich familiär oder rüstig junggeblieben – hier findet jeder die passende Strecke. Fast immer dabei ist natürlich die pannonische Sonne, die nachweislich 2.000 Sonnenstunden und 300 Sonnentage pro Jahr vom Himmel lacht! Der ADFC hat die Region Neusiedler See zur „RadReiseRegion" und den B10 Neusiedler See-Radweg zur „Qualitätsradroute mit 5 Sternen" ausgezeichnet!

RADWEGE

R1 Jubiläumsradweg
ca. 300 km; verbindet den Norden mit dem Süden
Der Jubiläumsradweg stellt eine durchgehende Verbindung vom Norden bis in den Süden des Burgenlandes auf größtenteils bestehenden Radwegen dar und umfasst eine Länge von ca. 300 Kilometern, was einer Tour von 3 bis 5 Tagen entspricht. Die Strecke des Nord-Süd Radweges führt von Kittsee (oder Pamhagen) über den Neusiedler See, Eisenstadt, Mattersburg, Lockenhaus, Schlaining, Stegersbach, Heiligenkreuz bis nach Kalch entlang kultureller Veranstaltungsstätten.

B10 Neusiedler See-Radweg
121,5 km, davon 38 km auf ungarischer Seite; minimale Steigungen zw. Mörbisch am See und Oggau am Neusiedler See für Familien besonders geeignet
Rund um den See – und das im wahrsten Sinn des Wortes! Wer die Strecke von insgesamt 121,5 km nicht scheut und seinen Reisepass nicht zu Hause vergessen hat, kann am Ziel seiner Fahrt Besonderes von sich behaupten: den größten Steppensee Mitteleuropas „bezwungen" zu haben. Der legendäre Neusiedler See-Radweg gilt aufgrund seiner minimalen Höhenunterschiede und seines besonders guten Ausbaues als äußerst familienfreundlich. Kenner dieser Tour kommen immer wieder. Sie schätzen das einzigartige – und für diese Region doch so typische – Zusammenspiel von Natur und Kultur. Die mit wenigen Ausnahmen durchgehend asphaltierte Strecke bietet vielfältige Variationsmöglichkeiten. Für „schrankenlosen" Radgenuss sorgen die Übergänge nach Ungarn in Pamhagen und Mörbisch am See.

B11 Leitharadweg
66,4 km; kurze steile Anstiege
Der Radweg ist fast durchgehend asphaltiert (500 m lange Schotterdecke zwischen Neufeld und Zillingsdorf / Bergwerk) und bietet sowohl flache Strecken als auch kurze, aber sehr steile Anstiege. Zillingdalb: Anschluss Richtung Mattersburg = B33

B12 Kirschblütenradweg
43,9 km; kurze, steile Anstiege; Anschluss an B10
Am Fuß des Leithagebirges verläuft der B12 durch eine eindrucksvolle Landschaft: Ambitionierten RadlerInnen bietet sich auf der für pannonische Verhältnisse anspruchsvollen Strecke ein herrlicher Rundblick über den Neusiedler See bis weit in die ungarische Tiefebene. Zahlreiche Schautafeln informieren über kulturelle und landschaftliche Besonderheiten. Die Tour geht vorbei an Weingärten und tausenden Kirschbäumen, die – je nach Witterung – von Mitte bis Ende April die Region in ein einziges Blütenmeer verwandeln und die Fahrt zu einem unvergesslichen Raderlebnis machen.

B20 Lackenradweg
52,1 km; keine Steigungen; für Familien besonders geeignet; Anschluss an B10
Ein halber Meter Tiefe, salzhaltiges Wasser und das mehr als 80-mal: Der Hauptattraktion des Seewinkels verdankt die Region ihre einzigartige Flora und Fauna und – nebenbei – auch der Lackenradweg seinen Namen. Als Rundkurs im Seewinkel erfreut sich die Strecke bei Alt und Jung großer Beliebtheit. Auf teils asphaltierten, teils geschotterten Wegen geht es quer durch den Nationalpark Neusiedler See-Seewinkel vorbei an Feuchtwiesen und Hutweiden, der „Langen Lacke" und an den Weingärten, in denen Weine von Weltruf gedeihen. Naturliebhabern empfiehlt sich das Mitnehmen eines Fernglases: Mehr als 300 Vogelarten, die hier ihren festen oder auch bloß Sommer-Wohnsitz haben, können damit ausgiebig bewundert werden.

B22 Hanság–Radweg
60,1 km; keine Steigungen; für Familien besonders geeignet; Anschluss an B10
Seewinkel-Liebhaber werden von dieser Strecke begeistert sein: Asphaltierte Gemeindestraßen ermöglichen – ebenso wie schottrige und sandige Wegstücke im Nationalparkgebiet – radeln ohne Einschränkung. Die Tour verläuft steigungslos entlang des Einserkanals, vorbei an Weingärten und gibt den Blick frei auf die pannonische Tiefebene. Der Hanság-Radweg umschließt das Schutzgebiet eines der „Wahrzeichen" des Nationalparks Neusiedler See-Seewinkel. Der gleichermaßen berühmten wie scheuen Großtrappe. Eine „Erweiterung des Hanság-Radweges" (ca. 30 km) führt Sie von der historisch bedeutsamen Brücke von Andau entlang des Einserkanals westwärts bis zur neu errichteten Baron Gustav Berg Brücke. Von hier aus gelangt man über Wallern und Tadten wieder zum ursprünglichen Verlauf des B22. Auch ein Abstecher ins ca. 14 km entfernte ungarische Kapuvár ist nun über neu errichtete Radwege möglich.

B23 Kultur-Radweg
26 km; keine nennenswerten Steigungen; für Familien besonders geeignet; B20 über Verbindungsweg erreichbar
Wie der Name schon sagt: Der nur 26 km lange B23 bietet die Verbindung von Kulturgenuss mit sportlicher Betätigung. Fast durchgehend unterwegs auf Asphalt, können interessierte Radlerinnen Kultur pur genießen. Die familienfreundliche Tour präsentiert neben der faszinierenden Weite des Seewinkels mit seiner einzigartigen Tier- und Pflanzenwelt zwei barocke Höhepunkte: Das ehemalige kaiserliche Jagdschloss Halbturn und die Basilika Frauenkirchen, größte Wallfahrtskirche Ostösterreichs. Ausstellungen, Galerien und Vinotheken runden das Angebot auf dieser Strecke ab. Treten Sie in die Pedale und lassen Sie die Seele baumeln!

B27 Radweg Lange Lacke
13 km; kann als Variante B10 Neusiedler See-Radweg gewählt werden
Der asphaltierte B27 Radweg Lange Lacke beginnt in Apetlon und führt vorbei am Parkplatz Lange Lacke, dem Feriendorf Villa Vita sowie am Steppentierpark bis nach Pamhagen Ort, wo wieder der B10 Neusiedler See-Radweg verläuft. 3 km nach Pamhagen (am B10) wird auf den tiefsten Punkt Österreichs durch eine Hinweistafel verwiesen.

B29 Windradweg
49,1 km; Rundkurs ohne Steigungen
Radeln zwischen Riesen – die unzähligen Windräder entlang des Weges werden Sie beeindrucken! Der durchgehend asphaltierte Weg verbindet die Orte auf der Parndorfer Platte und unter anderem auch Neusiedl am See mit dem McArthurGlen Designer Outlet Parndorf. Radeln & Shoppen!

B30 Koglweg
42 km; stark kupiertes Gelände
Dieser Rundkurs ist durchgehend asphaltiert und verläuft durch stark kupiertes Gelände, wobei Anstiege zwischen Zemendorf und Pöttelsdorf den Radler fordern. Familienfreundlicher Radweg. Baumgarten: Anschluss Richtung Neusiedler See = B311 / B13 / B31.

B32 Rosaliaradwanderweg
58 km; Rundkurs, teilweise recht steile Anstiege
Der etwas anspruchsvolle, teilweise recht steile (Wiesen, Forchtenstein) Rosaliaradwanderweg ist insgesamt 58 km lang und führt größtenteils durch die sanft-hügelige „süße" Region Rosalia, vorbei an Obst- und Erdbeerkulturen. Er verläuft von Wiener Neustadt (B321 / 5,2 km) über Neudörfl und Bad Sauerbrunn nach Wiesen. Hier gibt es die Möglichkeit einen Abstecher nach Forchtenstein zu machen und die Burg Forchtenstein zu besichtigen. Durch Mattersburg hindurch geht es nach Walbersdorf, wo die Streckenführung identisch mit dem familienfreundlichen Kogl-Radweg (B30) ist und durch das Gebiet des Naturparkes Rosalia-Kogelberg rund um den Marzer, bzw. Rohrbacher Kogel, bis nach Schattendorf, dem „Dorf an der Grenze", führt. Von hier hat man die Möglichkeit nach Sopron/Ungarn (B322 / 0,6 km bis Grenze) weiterzufahren. Der Rundweg führt jedoch von Schattendorf weiter auf dem B30 über weitere kleine Ortschaften bis nach Pöttelsdorf, von wo die Runde auf dem Verbindungsradweg R53 großteils durch Weinanbaugebiete über Sigleß und Pöttelsdorf wieder zurück nach Bad Sauerbrunn führt.

B33 Hexenhügel–Radwanderweg
16,8 km; Anschluss an den B30
Der Radwanderweg schließt die Streckenlücke zwischen dem Bn „Leitharadweg" und dem B32 „Rosaliaradwanderweg". Der 16,8 km lange Radkurs ist durchgehend asphaltiert und führt den Radfahrer zum Hexenhügel, der durch einen Steinkreis an der Gemeindegrenze von Krensdorf und Zemendorf-Stöttera hervorgehoben wird. Mattersburg: Anschluss = B30

B211 Heideradweg
60-80 km aufgrund verschiedener Varianten; Streckenführung teilweise identisch mit dem R1 und dem B26
Der Rundkurs durch sieben Gemeinden der Region Leithaauen führt unter Einbindung des B26 und R1 vorwiegend auf asphaltierten Gütern und eigenen Trassen durch malerische Orte, durch die einzigartige Naturlandschaft der Leithaauen und des Heidebodens mit ihrer vielfältigen Tier- und Pflanzenwelt, sowie zu den schönsten Sehenswürdigkeiten, wie Wallfahrtskapellen, schönen alten Kirchen, dem historischen Weg durch Kittsee, dem Skulpturenpark am Dreiländereck in Deutsch Jahrndorf oder dem Kellerviertel in Edelstal. Die Radroute ist flach bis sanft hügelig und leicht zu bewältigen. Direkte Anbindungen zum Donauradweg, zur Entdeckertour Donauland-Romerland Carnuntum, zum Radwegenetz am Neusiedler See, sowie grenzüberschreitend in die Slowakei und nach Ungarn.

Festival-Radweg
Streckenlänge: 61 km;
Dieser Radrundweg am Westufer des Neusiedler Sees verbindet einige der schönsten Orte des Burgenlandes und kombiniert Kulturhighlights mit ansprechenden Wein- und Kulinarikerlebnissen. Am Wegesrand begegnen Sie der malerischen Altstadt von Rust mit ihren barocken Bürgerhäusern, können in den Festspielstätten Mörbisch am See und St. Margarethen einen Blick hinter die Kulissen werfen und in der Haydn-Metropole Eisenstadt das prächtige Schloss Esterházy bewundern. Stille Kulturgenießer werden wohl an Alternativen ihre Freude haben – etwa am Programm der Cseller Mühle Oslip oder am „Platz der Freiheit", der einst europäische Geschichte schrieb. Die angegebene Route kann auch in kleineren Teilrunden und mit Abkürzungen befahren werden.

Entdecker-Tour
102,5 km; keine nennenswerten Steigungen, für Familien besonders geeignet
Die Entdecker-Tour ist ein Gemeinschaftsprojekt von Burgenland und Niederösterreich. Die Sehenswürdigkeiten in beiden Bundesländern werden damit verbunden und bieten dem Radfahrer zusätzlich zum Naturerlebnis auch Kulturerlebnis. Die Strecke führt durch die nachstehenden Orte: Rundkurs, Neusiedl am See – Parndorf – Neudorf bei Parndorf – Gattendorf – Pama – Kittsee – Berg – Edelstal – Prellenkirchen – Petronell-Carnuntum – Rohrau – Gerhaus – Pachfurth – Bruck an der Leitha – Bruckneudorf – Parndorf – Neusiedl am See.

Euro Velo 13
Iron Curtain Trail
Streckenlänge: 10.400 km
Für nahezu ein halbes Jahrhundert teilte der Eiserne Vorhang Europa von der Barentssee bis zum Schwarzen Meer in Ost und West. Diese Teilung des Kontinents mit dem Fahrrad im wahrsten Sinne des Wortes „erfahrbar" zu machen, ist das Ziel des EuroVelo 13 – Radwanderwegs Iron Curtain Trail. Der Streckenverlauf dieses Europawegs startet im Burgenland an der Grenze zur Slowakei und verläuft entlang der österreichisch/ungarischen Grenze bis zur Grenze zu Slowenien. Er verbindet historisch interessante Städte, die sich wie an einer Perlenkette aneinanderreihen, wie zum Beispiel die Brücke von Andau, der Paneuropäische Picknickplatz, der Grenzerfahrungsweg von Bildein oder die St. Emerichs-Kirche im Niemandsland zwischen Inzenhof und Rönök. Bis auf kurze Teilabschnitte ist die Radroute durchgehend asphaltiert.

Römerradweg
Streckenlänge: 81,5 km
Er besticht durch kulturelle Highlights entlang der Strecke. Wie wäre es mit einem Besuch der römischen Palastanlage oder der Weinerlebniswelt Villa Vinum? Die Villa vereint Weingeschichte, Kultur, Genuss und Unterhaltung. In Rohrau erwartet Sie das Geburtshaus von Joseph Haydn. Im Archäologischen Park Carnuntum wird die Welt der Römer zum Leben erweckt. Nur ein kleines Stück außerhalb steht das imposante Heidentor. Kittsee begeistert mit ausgedehnten Marillenkulturen - ab April entfalten über 30.000 Marillenbäume ihre ganze Pracht. In Gattendorf können Sie einen Stopp bei der St. Anna-Kapelle, einem bedeutenden Wallfahrtsziel, einlegen.

Marc-Aurel-Radwanderweg
Streckenlänge: 13,1 km
Der Radweg verläuft zwischen Parndorf und Bruckneudorf und schließt an den B21 Verbindungsradweg vom B10 zum Donauradweg an. Der Weg führt über sanfte Hügel, vorbei an der Römischen Palastanlage.

B14 Verbindungsradweg
Verbindung zum R1 Jubiläumsradweg: 14 km Verbindung zum B10 Neusiedler See-Radweg: 12 km – Verbindet Eisenstadt mit Sopron

B21 Verbindungsradweg
Weiden am See bis Bad Deutsch-Altenburg: 29,3 km Neusiedl am See bis Bad Deutsch-Altenburg: 34,3 km – Verbindet den Donau-Radweg mit dem B10 Neusiedler See-Radweg

B24 Verbindungsradweg
8,2 km; verbindet den B10 Neusiedler See-Radweg mit dem B23 Kulturradweg

B21–B23 Verbindungsradweg
8 km; Verbindet den B21 Verbindungsradweg (Donau-Radweg bis Neusiedler See-Radweg) mit dem B23 Kulturradweg

B25 Verbindungsradweg
5,6 km; Verbindet Weiden am See mit Gols (B10 Neusiedler See-Radweg, B29 Windradweg, B23 Kultur-Radweg)

B26 Verbindungsradweg
48,2 km; Verbindet den Nationalpark Neusiedler See-Seewinkel mit der Donau

B29 Verbindungsradweg
6,1 km; Verbindung Frauenkirchen – Lackenradweg über St. Martins Therme

B13 B31 B311 Verbindungsradwege
Gesamt rund 70 Km; Die Wege verbinden in unterschiedlichen Variationen den Neusiedler See mit der Region Rosalia. (Den B10 Neusiedler See-Radweg mit dem B30 Koglradweg bzw. dem B32 Rosaliaradwanderweg)

B34 Verbindungsradweg
7 km; Verbindet Sigless mit Pöttsching

B321 Verbindungsradweg
5,6 km; Anbindung Wiener Neustadt bis Bad Sauerbrunn

B322 Verbindungsradweg
7,3 km; Verbindet Schattendorf mit Sopron

B323 Verbindungsradweg
3,7km; Verbindet den Römersee mit Bad Sauerbrunn

R53 Verbindungsradweg
6 km; Verbindet den R1 Jubiläumsradweg (bei Pöttelsdorf) mit dem B33 Hexenhügel-Radwanderweg

MOUNTAINBIKE ARENA ROSALIA

MTB Sauerbründl-Strecke
- ***Streckenlänge: 22,1 km***
- ***Höhenmeter: 395 Hm (Summe aller Anstiege)***
- ***Gelände: 9,5 km Asphalt, 12,6 km Forststraße/Schotterweg***

MTB Verbindungsstrecke Puma-Bln
- ***Streckenlänge: 25,5 km***
- ***Höhenmeter: 600 Hm (Summe aller Anstiege)***
- ***Gelände: 12,5 km Asphalt, 13 km Forststraße/Schotterweg***

MTB Burg Forchtenstein
- ***Streckenlänge: 12,9 km***
- ***Höhenmeter: 300 Hm (Summe aller Anstiege)***
- ***Gelände: 9,5 km Asphalt, 3,4 km Forststraße/Schotterweg***

MTB Kogelberg-Strecke
- ***Streckenlänge: 22 km***
- ***Höhenmeter: 307 Hm (Summe aller Anstiege)***
- ***Gelände: 12,7 km Asphalt, 9,3 km Forststraße/Schotterweg***

MTB Rosalien-Tour
- ***Streckenlänge: 14,2 km***
- ***Höhenmeter: 365 Hm (Summe aller Anstiege)***
- ***Gelände: 3,7 km Asphalt, 10,5 km Forststraße/Schotterweg***

MOUNTAINBIKE IM LEITHAGEBIRGE

MTB Leithaberg-Strecke
- ***Streckenlänge: 31,9 km***
- ***Höhenmeter: 378 Hm (Summe aller Anstiege)***
- ***Gelände: 16,8 km Asphalt, 15,1 km Forststraße/Schotterweg***

MTB Bäckersteig-Strecke
- ***Streckenlänge: 22,9 km***
- ***Höhenmeter: 418 Hm (Summe aller Anstiege)***
- ***Gelände: 6,6 km Asphalt, 16,3 km Forststraße/Schotterweg***

MTB Geißbühel-Strecke
- ***Streckenlänge: 21,6 km***
- ***Höhenmeter: 235 Hm (Summe aller Anstiege)***
- ***Gelände: 14 km Asphalt, 7,6 km Forststraße/Schotterweg***

MTB Leithawiesen-Strecke
- ***Streckenlänge: 12,8 km***
- ***Höhenmeter: 51 Hm (Summe aller Anstiege)***
- ***Gelände: 8,6 km Asphalt, 4,2 km Forststraße/Schotterweg***

Krems, Hollabrunn, CZ
Malacky, Brno CZ
Oberpullendorf, Köszeg
Balaton (Plattensee)
WIEN
BRATISLAVA
SCHWECHAT
MODLING
BADEN
TRAISKIRCHEN
BAD VÖSLAU
LEOBERSDORF
EBENFURTH
WIENER NEUSTADT
MATTERSBURG
EISENSTADT
SOPRON (ÖDENBURG)
NEUSIEDL am See
Neusiedler See
Nationalpark Neusiedler See - Seewinkel
Fertő-tó
Ferto-Hansag Nemzeti Park
IRON CURTAIN TRAIL (Euro Velo 13)
B10 NEUSIEDLER SEE RADWEG
B12 KIRSCHBLÜTENRADWEG
B11 LEITHARADWEG
B21 Verbindungsradweg vom B10 zum Donauradweg
B29 WINDRADWEG
B211 HEIDERADWEG
B26 Verbindungsradweg Donau-Nationalpark Neusiedler See-Seewinkel
B25 Verbindungsradweg über Weiden See
B22 HANSÁG-RADWEG
ERWEITERUNG HANSÁG-RADWEG
B23 KULTUR-RADWEG
B20 LACKENRADWEG
B27 RADWEG LANGE LACKE
ROMERRADWEG
ENTDECKER-TOUR DONAU-NEUSIEDLER SEE
FESTIVAL-RADWEG
B14 Verbindungsradweg Eisenstadt-Sopron
B33 HEXENHÜGEL RADWANDERWEG
B32 ROSALIA RADWANDERWEG
B30 KOGLWEG
B46 LISZT RADWANDERWEG
B47 RÖMISCHE BERNSTEINSTRASSE
B40 ROTWEINRADWEG
B42 WALDQUELLENWEG
R 62 Verbindungsradweg Wiener Neustadt-Deutschkreutz
Donauradweg (Euro Velo 6)
Donau
Leitha
Donauradweg (Euro Velo 6)
Donauradweg (Euro Velo 6)
Donau-Donauradweg (Euro Velo 6)
Donau-Donauradweg (Euro Velo 6)
Donau-